



Oombergen



St-Maria-Oudenhove



Strijpen

Erfgoedtoerkes

Het verhaal van Zottegem



STAD
ZOTTEGEM



Grottenberge



Zottegem



Elone & Leenwegem



Envegem & Gudbeertwegem



Velebe-Ruudenhove



St-Goriks-Oudenhove



Dienst Toerisme, Markt 1, 9620 Zottegem
www.visit-zottegem.be
toerisme@zottegem.be



Erfgoedpareltjes

Een statig kasteel, een intiem kapelletje, een prachtige oude hoeve. Vaak snellen we achteloos voorbij aan die eeuwenoude getuigen van ons verleden, die vaak ook een schat aan diepmenselijke verhalen zijn.

Tijd dus om de erfgoedpareltjes van Zottegem te (her)ontdekken! Ontdek in dit boekje per deelgemeente een wandeling die je leidt langs het mooiste erfgoed van onze Egmontstad, de poort van de Vlaamse Ardennen.

Elk monument of stukje erfgoed werd aangeduid met een informatiebordje. De wandeling gidst je erlangs.

Stap binnen in het verhaal van Zottegem...

Praktische info

Dit boekje bevat voor elke deelgemeente een routebeschrijving langs de informatiebordjes.



Heb je de wandelroute graag digitaal bij de hand? Scan dan de QR-code bij elke wandeling of surf naar visit-zottegem.be/erfgoedtoerkes.



Zie je **blauwe tekst**? Hier hoort een erfgoedbordje bij! De antwoorden op de vragen vind je telkens op de bordjes.



Zie je dit icoontje? Hier kan je nog een extra ommetje in het groen maken.



Zie je dit icoontje? Trek dan stevige wandelschoenen aan.



Zie je dit icoontje? Daar lees je hoe lang de wandeling is.

Op stap!



visit-zottegem.be/erfgoedtoerkes



+/- 5 km



stevige wandeling!

Start je wandeling aan de **Onze-Lieve-Vrouw-Geboorte en Sint-Jozefkerk** van Elene op het Baron Idès della Failleplein. Op de hoek met de Molenstraat zie je op de begraafplaats een oude '**grafkapel**' staan, een overblijfsel van de vroegere kerk van Elene.

Steek de Elenestraat over en stap de Leopold III-straat in. Je ziet hier de **watermolen van Elene**. Wat verderop vind je aan de molenvijver het 'Molenwaterparkje'.

Neem links het Snijdreefken. Aan de Holleweg zie je de **windmolen van Elene** in het landschap opduiken. Stap rechtdoor op het Snijdreefken en sla dan rechtsaf de Nieuwegestraat in.

Sla rechtsaf Hebbegem in. Volg Hebbegem en sla rechtsaf de Oranjeriedreef in. Je komt aan het statige **Kasteel van Leeuwerghem**.

Stap voor het Kasteel links de Kasteeldreef in. Sla rechtsaf de Kruisdreef in en stap tot op de Gentssesteenweg.

Sla aan de kapel rechts de Saffelstraat in. Je komt op het Sint-Eligiusplein met pastorie en roepsteen. Je vindt er ook de **Sint-Amanduskerk**.

Stap de Bosstraat in en sla op het einde rechtsaf op de Buke (N462). Volg even de Buke en sla dan rechtsaf Rijkbos in.

Volg Rijkbos en Holleweg. Je komt opnieuw voorbij de windmolen van Elene. Volg links het Snijdreefken en nadien de Leopold-III straat tot je opnieuw in het centrum van Elene bent.

Elene en Leeuwergem

De naam Elene komt van het pre-middeleeuwse woord alina, wat 'helder water' betekent. Een toepasselijke naam voor dit charmante dorp, gezien de Molenvijver een prominente plek inneemt. Ga gerust zitten op de bank in het bijbehorende Molenwaterparkje, het is er heerlijk vertoeven.



Op een steenworp afstand ervan kan je het Kasteel van Leeuwergem bewonderen. Uniek in België is het Iovrtheater in haagbeuk.



Erfgoedvragen



- 1 Wie liet de windmolen van Elene bouwen?
- 2 Het kasteel van Leeuwergem heeft een eigen bouwstijl. Welke?
- 3 Wat is een roepsteen?

Zottegem

De Egmontstad. Zottegem was een geliefd bezit van Lamoraal graaf van Egmont en zijn vrouw Sabina van Beieren. Het kasteel, de crypte en de Egmontkamer zijn te bezoeken.



Daarnaast kende Zottegem een bloeiende industrie. Daar getuigt onder meer Sanitary van, een gewezen textiel fabriek die onder andere ondergoed produceerde.



Zottegem is ook een bierstad; denk maar aan de prachtige koepel van voormalig brouwerij De Klok. Geniet na de wandeling van een drankje in een van de talloze cafeetjes, want zoals volkszanger Miele zong:



"Bij ons stierft er nog niemand van den dust".

Erfgoedvragen



- 1 Het Heldenmonument eert de gesneuvelden uit Zottegem. Twee ervan staan prominent in beeld door hun belangrijke rol als spionnen. Hoe heten ze?
- 2 Welk jaartal staat op het Oud-Hospitaal?
- 3 Welk bier werd er in De Klok gebrouwen?
- 4 Hoeveel standbeelden heeft de onfortuinlijke graaf Egmont in totaal? Tip: in de Egmontkamer kom je alles te weten over Lamoraal.

Op stap!



visit-zottegem.be/erfgoedtoerkes



+ 6 km

Start aan het toeristisch infokantoor op de Markt, waar je de **Egmontkamer** kunt bezoeken.

Op de Markt vind je het **stadhuis** met de **Marktleeuw**, Huis 'De Katholieke Kring', de **Egmontcrypte**, de **Onze-Lieve-Vrouw-Hemelvaartkerk**, **De Gouden Leeuw** en het **standbeeld van Egmont**. Bovenaan de Heldenlaan zie je het **Heldenmonument**.

Loop even kort de **Hospitaalstraat** in om **Brouwerij Crombé** en het **Oud-hospitaal** te bekijken en keer nadien terug op je stappen.

Stap achter de kerk langs de Zavel; bekijk bij het bordje op de hoek van Zavel en Hoogstraat het **Roodkapje-raam** (Hoogstraat 18) en het **bloementegeltabelau** (Hoogstraat 39). Keer wat terug op je stappen en sla rechts de Trapstraat in tot voorbij **burgerhuis en fabriek Schockaert-Smeets** op nummer 43.

Loop op het einde van de Trapstraat rechtdoor de **Gustaaf Schockaertstraat** in tot je op je rechterkant de **Sanitary** ziet.

Keer terug op je stappen in de Trapstraat en sla links de Molenstraat in langs **Herenhuis Schockaert** op nummer 21.

Sla aan het eind van de Molenstraat kort even de links de Meerlaan in, met op nummer 21 **Villa Rozengaerde**. Keer op je stappen terug en volg de Meerlaan tot je rechts de Hoogstraat inslaat.

Neem links de Firmin Bogaertstraat en loop de Kasteelstraat in langs de **Dekenij**, de **Congregatiekapel** en het **College Onze-Lieve-Vrouw van Deinsbeke**.

Sla rechts de Neerhofstraat in en links de Heldenlaan af langs de **Poort der Vlaamse Ardennen**.

Stap het Egmontpark binnen en sla linksaf voor het **Kasteel van Egmont** voorbij het **Egmontstandbeeld**. Loop verder om het kasteel heen. Volg het kasseipad richting voormalige **ophaalbrug**; rechts zie je de grondresten van de vroegere **burchtkapel**. Op de grote afbeelding tegen de muur wat verderop zie je hoe het 17de-eeuwse Zottegem afgebeeld stond op de Sanderuskaart.

Steeke de parking Meersstraat over en stap de Leirensweg in langs het **Leirenschhof** met de **vroegere Leirensmolen**.

Op stap!



visit-zottegem.be/erfgoedtoerkes




+ 4 km

stevige wandeling!



Start op het Kruiswaterplein met de **Sint-Gorikskerk**. Sla aan de kruising met de Sint-Goriksstraat rechts het **Kruiswaterplein** in.

Sla op het einde links de Smisstraat in en nadien rechts de Slijpstraat.

Sla links het landelijke weggetje Steenland in en neem op het einde van Steenland het pad naar rechts, dat afdaalt richting **Mijnwerkerspad**. 

(als het pad te modderig of ontoegankelijk blijkt, loop dan gewoon via de eerder genoemde Slijpstraat tot je links kunt afslaan op het **Mijnwerkerspad**.)

Tot 1963 vervoerde het 'fosttreintje' hier mijnwerkers naar de **Henegouwse steenkoolmijnen**. Nu zijn de bermen onderdeel van het **Natuurpunt-natuurreservaat Middenloop Zwalm**.

Stap links het **Mijnwerkerspad** op tot aan het 'Koebrugje'. Neem de trapjes om boven op het **Koebrugje** over het **Mijnwerkerspad** te stappen. (Wie gewoon het **Mijnwerkerspad** blijft volgen, vindt verderop onderaan de wielershelling **Langendries de Boembekemolen** (bezoekerscentrum **Vlaamse Ardennen** met terras).)

Ga rechtdoor en volg dan links op het **Koebrugpad** tot je links afslaait op de **Wolvenhoek**. Voor je zie je het statige **Wolvenhof** opdoemen.

Ga voor het **Wolvenhof** naar rechts, omhoog de **Wolvenhoek** op.

Neem rechts omhoog de **Kortendries**. Boven aan de zitbank met de meidoorn en het kruisbeeld word je getrekt door een panorama over de golvende **Zwalmvlei**.

Sla het pad in aan het veldkruis en daal de paden **Kerklos** en **Keikweg** af (volg de wegwijzers richting wandelknooppunt 54) richting de kerk van **Sint-Goriks**.

Sla aan het eind van het pad links de **Sint-Goriksstraat** in. Langs een oude hoeve kom je opnieuw op het **Kruiswaterplein**.

Sint-Goriks-Oudenhove

In Sint-Goriks-Oudenhove, ofwel 'Sente Guerens' volgens de inwoners, is het aangenaam vertoeven. Het Mijnerkerspad verbond vroeger Zottegem met de steenkoolmijnen in Henegouwen, maar is nu een groen wandel- en fietsparadijs.



Na de wandeling kan je verpozen met een drankje in de schaduw van de kerk op het Kruiswaterplein met zijn verschillende cafeetjes.



Erfgoedvragen



- 1 Wat is een paardenput?
- 2 Uit welk materiaal werd de Sint-Gorikskerk deels opgetrokken?

Loop voorbij de brug rechts het Beislovenpark in en stap zo via het Kasteelpad naar de Désiré Van den Bosschestraat. Volg die even kort linksaf tot bij [Villa Cantaert](#) en keer dan terug naar de rotonde, waar je links de Noordstraat inslaat.

Sla aan [Cottage De Riemaecker](#) rechtsaf de Grensstraat in.

Wil je de koepel van [Brouwerij De Klok](#) bewonderen? Sla dan even kort linksaf de Kwadestraat in en keer daarna terug.

Aan het einde van de Grensstraat sla je links de Laurens De Metsstraat in langs [Villa Socrate](#).

Sla voorbij de spoorwegbrug links de Deinsbekestraat in langs de [Onze-Lieve-Vrouw van Deinsbeke](#)kapel.

Sla rechtsaf de Arthur Gevaertlaan in voorbij de [Tramstatie](#).

Sla linksaf de Grotenbergstraat in voorbij de statige [villas van "Nieuw-Zottegem"](#) zoals Villa Cousy en Villa De Rycke. Je vindt meer uitleg erover bij het infobordje aan nummer 43.

Keer wat op je stappen terug en sla dan links de Doornweg in. Loop rechtdoor de Acacialaan in en sla rechtsaf het Heilig Hartplein in waar de [Heilig Hartkerk](#) staat.

Sla rechts de Welzijnstraat in, links de Lyceumstraat, rechts de Broeder Mareslaan en sla links af richting stationstunnel. Loop de voetgangerstunnel door tot op het Stationsplein met de voorgevel van het [stationsgebouw](#).

Ga door de Stationsstraat met enkele [art-nouveaupanden](#) (bordje aan nummer 45) en zo kom je terug op de Markt.



Grotenberge

Dat Grotenberge niet vlak is, had je al afgeleid uit de naam. Op de flank van de kuitenbijter voor wielrenners ligt het mooie Domein Breivelde en een interessant Museum voor Folklore.



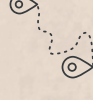
Erfgoedvragen

- 1 Wat is een arboretum?
- 2 Een posterij is geen plaats waar je je pakjes kon retourneren. Maar wat is het dan wel?

Op stap!



visit-zottegem.be/erfgoedtoerkes



+/- 6 km



stevige wandeling!

- 1 Start aan de **Sint-Andreaskerk** op het Strijpenplein. Volg de Rijkestraat en sla rechts de Kerkhofstraat in (richting wandelknooppunt 81). Sla dan linksaf op de Vollander, een kouterweg.
- 2 Volg de **Vollander** langs wandelknooppunt 82 tot aan de kruising van de veldwegen bij wandelknooppunt 83. Aan de Vollander kom je meer te weten over de terechtstelling van Jan de Lichte. Neem rechts de Vierschaar richting wandelknooppunt 90.
- 3 Sla op het einde van de Vierschaar linksaf in de Knutsegemstraat. Je wandelt voorbij de **Sint-Antoniuskapel** met bijbehorende beeldentuin.
- 4 Sla aan wandelknooppunt 85 linksaf de Kluisstraat in en volg dan wandelknooppunt 84 en 79 via Kleie en Rijkestraat (N454). Stap voorbij het Jozefkapelletje en steek de spoorlijn over.
- 5 Sla linksaf de Slijpstraat in (richting wandelknooppunt 68). Iets verderop kan je even rechtsaf de Bostmolenstraat instappen om (net op het grondgebied van buurgemeente Zwalm) de Bostmolen te bewonderen.
- 6 Keer op je stappen terug en volg de Sijpstraat (langs wandelknooppunten 67 en 66), tot je links de Molenhoek inslaat. Volg de Molenhoek tot de **Molen Van den Borre**.
- 7 Volg de Molenhoek verder richting wandelknooppunt 81 en sla op het einde van de Molenhoek rechtsaf de Rijkestraat in, tot je opnieuw bij het Strijpenplein uitkomt.

Strippen

Strippen is één van de grootste deelgemeenten van Zottegem en ligt om het stadscentrum heen. In de 12de eeuw richtte de Franse abdijs van Mont-Saint-Martin er een priorij op.

In de Sint-Andreaskerk kan je het schilderij 'De besnijdenis van Christus' bewonderen, een pareltje uit 1642 van Nicolas de Liemaekere (alias Roose). Neem gerust een kijkje!

Op de Vollander heb je een prachtig uitzicht over het weidse landschap. Tel zeker eens de kerktorens: wie vindt ze allemaal?



Erfgoedvragen

- 1 De vierschaar dient niet om mee te knippen. Wat is ze dan wel?
- 2 Als je je sleutels verloren hebt, kan je altijd een schietgebedje doen bij Sint-Antonius. Maar waar kwam deze heilige vandaan?

Op stap!



visit-zottegem.be/erfgoedvragen



+ - 4 km



+ - 8 km



stevige wandeling!

Start aan de **Sint-Pietersbanden** en **Sint-Berlindiskerk** aan de Grotstraat. Bekijk de Lourdesgrot.

Stap de Grotenbergestraat naar beneden tot het **Museum voor Folklore**.

Daal de Grotenbergestraat verder af en sla linksaf in Vogelzang.

Loop aan het kruispunt met de Warande door het hek van het **Domein Breivelde** - hier kan je vrij rondlopen!

Ga naar de kleine zij-uitgang via de Doolstraat; volg deze straat tot aan de **Posterij**.

Loop de Parkstraat in: je komt opnieuw uit aan de startplaats.

Extra onneetje in het groen?

Volg de Grotstraat en Leenstraat, steek de Europaweg over, volg de Leenstraat en sla links de Hogeweg in.

Volg het pad rechtdoor tot je aan **Hof te Wassenhove** met aan de dreef de **Wassenhovemolen** komt.

Neem niet de dreef maar het pad voor Hof te Wassenhove en sla dan links in via **Klabot** naar de **Duivelsvoetstap**.

Stap voorbij de Duivelsvoetstap rechtdoor in de gelijknamige straat.

Erwetegem en Godveerdegem

Deze twee dorpen zijn rechtstreeks met elkaar verbonden door de Tweekerkenstraat. Maar neem gerust een omweg langs het mooie landschap!



Weetje:

De naam Erwetegem ('Ertegem') heeft niets met erwtes te maken! De naam komt van "Hariwith - inga - heim" of: "woonst van de lieden van Hariwith".



Erfgoeddragen

- 1 Hoe werden de oprichtsters van het Klooster van Erwetegem ook wel genoemd in de volksmond?
- 2 Waarom heet de Tweekerkenstraat zo?

Op stap!



visit-zottegem.be/erfgoedtoerkes

+ - 14 km



???

- 1 Start aan de **Munkboshoeven**. Stap de Munkbosstraat uit richting Sonseindestraat en sla deze straat rechts in.
- 2 Sla links de Verkeerdhofstraat in die je tussen open velden bij het **Verkeerd Hof** brengt (om het Verkeerd Hof van dichterbij te zien kun je even Duivelswielg inslaan en daarna terugkeren).
- 3 Volg de Maaldergemput, sla kort rechtsaf Bierman in en onmiddellijk linksaf op de Bottelweg tot aan de **Klepmolen**.
- 4 Sla rechtsaf de Boerestraat in en dan opnieuw rechtsaf Alkeveld in.*
- 5 Volg Alkeveld en sla rechtsaf de Steenbekastraat in tot bij de **Steenbekehoeve**.
- 6 Keer even terug op de Steenbekastraat en sla rechtsaf de Puttestraat in.
Volg deze tot op het einde.
- 7 Sla rechtsaf de Opstalstraat in en linksaf de Pierkenstraat, waar je het **Hof ter Linden** ziet liggen.
- 8 Sla rechtsaf de Lindebeekstraat in. Volg aan wandelpunt 91 de wegwijzers naar wandelpunt 71 en dan 75, zodat je via Kleinenbos, Bosmierweg en Munkbosstraat opnieuw bij de Munkboshoeven uitkomt.

*Extra ommeje naar het Hof van Oranje?

Loop recht door de Boerestraat, Leenstraat en Balegemstraat door tot je bij de statige hoeve **Hof van Oranje** uitkomt, en keer daarna op je stappen terug tot aan Alkeveld.

Velzeke - lus 2

MaaK een wandeling in de Munkbosbeekvallei, een beschermd natuurreserveaat waarvan er een gedeelte zich in het noorden van Velzeke bevindt. De Munkbosbeek kronkelt er door het landschap, omringd door prachtige fauna en flora.



Bewonder er zeker de Munkboshoeven, een boerderijcomplex uit het begin van de 19de eeuw. Andere hoeves in de buurt zijn het Hof ter Linden en het Verkeerd hof.



Erfgoedvragen

- 1 De Munkboshoeven vormen een complex van drie hoeven. Welke?
- 2 Waarom heeft het Verkeerd Hof deze bijzondere naam?
- 3 Over de Steenbekehoeve deed een vrij luguber gezegde de ronde. Welk?

Op stap!




visit-zottegem.be/erfgoedtoertes

+ - 4 km



????



Start aan de [Sint-Pieters-Bandenkerk](#) op het Sint-Pietersplein in Erwetegem.

Stap de Tweerkenstraat in tot aan de [Sint-Paulus-Bekeringkerk](#) in Godveerdegem.

Volg de Tweerkenstraat verder en sla rechts de Korenbloemstraat in.

Sla aan de Sint-Antonius-van-Paduakapel rechts Stopweide in.

Stap aan het einde van Stopweide recht door de Krassestraat in.

Sla rechts de Kloosterstraat (N462) in tot je bij het [klooster van Erwetegem](#) komt en volg de Kloosterstraat tot je opnieuw op het Sint-Pietersplein komt.

Landelijk alternatief: sla op de Kloosterstraat rechts Moelde in, volg Moelde en sla linksaf in de Tweerkenstraat.

Extra ommetje in het groen?

Voorbij De Vlamme en Ten Dale ligt natuurgebied de Steenberge Bossen (wandelpunten 35, 51 en 53). Trek je stapshoenen aan en ontdek een prachtig gemengd heuvellandschap van bossen, weiden en akkers.

Sint-Maria-Oudenhove

De zuidelijkste deelgemeente van Zottegem is het terrein van heuvels, bossen en velden.



Weetje:

'Enovne' is niet volledig Zottegem, maar werd in de jaren 70 verdeeld over Zottegem en Brakel.



Erfgoeddragen

- 1 De Sint-Antoniuskapel heeft een iets minder heilige bijnaam. Welke?
- 2 Sint-Maria-Oudenhove kende een handschoennijverheid dankzij de zusters in het klooster. Hoe komt dat?

Op stap!



visit-zottegem.be/erfgoedtoerkes

+- 6,5 km



????

Start je wandeling aan de **Sint-Martinuskerk** op het Sint-Martinusplein in Velzeke.

Daal de Korte Munte af en sla rechtsaf op het Romeins Plein, langs het **standbeeld van Julius Caesar**.

Sla linksaf op de Paddestraat. Je stapt langs het Monument voor de Ronde en het Provinciaal Archeocentrum Velzeke.

Stap rechtdoor op de Paddestraat langs het statige **Schaliënhof** en volg de Paddestraat tot het einde*. Aan de Zwalm staat de witte **hoeve 'Hof de Moriaan'**.

Keer terug op je stappen in de Paddestraat en sla rechts de Knutsegemstraat in. Bij de overblijfselen van de **Van Themsches molen** aan de Molenbeek vind je een gezellige picknickbank.

Blijf de Knutsegemstraat volgen tot je links het Jan de Lichtepad inslaat (wegwijzer richting wandelknooppunt 90) en afdaalt naar het brugje over de Molenbeek. (Wie snel even rechtdoor loopt kan nog even de Sint-Antoniuskapel bezoeken en dan op zijn stappen terugkeren). Blijf het Jan de Lichtepad volgen (wandelknooppunten 90 > 91 > 89). Bij knooppunt 90 kom je meer te weten over Jan de Lichtes strooptochten.

Aan de Beugelstraat kom je bij de **Driesmolen**, waar vlakbij Jan de Lichte werd geboren.

Sla links het pad Herenput in en sla dan rechtsaf op de Penitentienlaan. Je komt bij het **Grauwzusterklooster** van Velzeke.

Ga rechtdoor onder de bomen van de Penitentienlaan, waar je meer te weten komt over de band van Jan de Lichte met de Sint-Martinuskerk. Je komt opnieuw op het Romeins Plein.

*Extra onmetje door Riddershove?

Ga aan het kruispunt met de Kruisstraat en Rudderhovestraat rechtsaf naar deze laatste en volg tot aan de imposante **Riddershoeve**, keer daarna op je stappen terug naar de Paddestraat.

Oombergen

In Oombergen kan je heerlijk ravotten in de voormalige pastorietuin drOombergen, een bijzondere molen bewonderen en genieten van de natuur rond de Oombergse bossen en het Cotthembos. Deze korte wandeling is een paradijs voor kinderen én ouders!



Erfgoedvragen

- 1 Het voormalige kasteel was in het bezit van een belangrijke, adellijke Gentse familie. Hoe heette die?
- 2 Wanneer werd de pastorie opgetrokken?

Op stap!



visit-zottegem.be/erfgoedtoerkes



+/- 3 km



stevige wandeling!

Start aan de **Sint-Martinuskerk** in de Oombergenstraat in Oombergen. Ga door het hekje naast de kerk en loop de **pastorietuin van Oombergen** (speelbos drOombergen) in.

Loop helemaal tot de zijkant van de pastorietuin, waar je een open vergezicht hebt op de plek waar vroeger het **kasteel van Oombergen** stond.

Sla linksaf Nieuwpoortmolen in tot aan de **Nieuwpoortmolen**. Volg voorbij de molen rechtdoor het pad Oudebaan (Infobord Agentschap voor Natuur en Bos Valleï van de Cotthembeek).

Sla aan de volgende kruising links de Doornveldsweg in en volg de Potaardestraat.

Sla linksaf de Kottestraat in en loop rechtdoor langs de hoeve waar het vroegere kasteel stond.

Sla linksaf en dan rechts de Kerkendries in. Zo ben je opnieuw achter de Sint-Martinuskerk aanbeland.



Extra omnetje in het groen?

Voorbij de Kachputtenstraat lonkt het groen van de Oombergse bossen, en wat verderop in Cotthem (Sint-Lievens-Houtem) vind je het Cotthembos. Alle info op www.natuurenbos.be/cotthembeek